


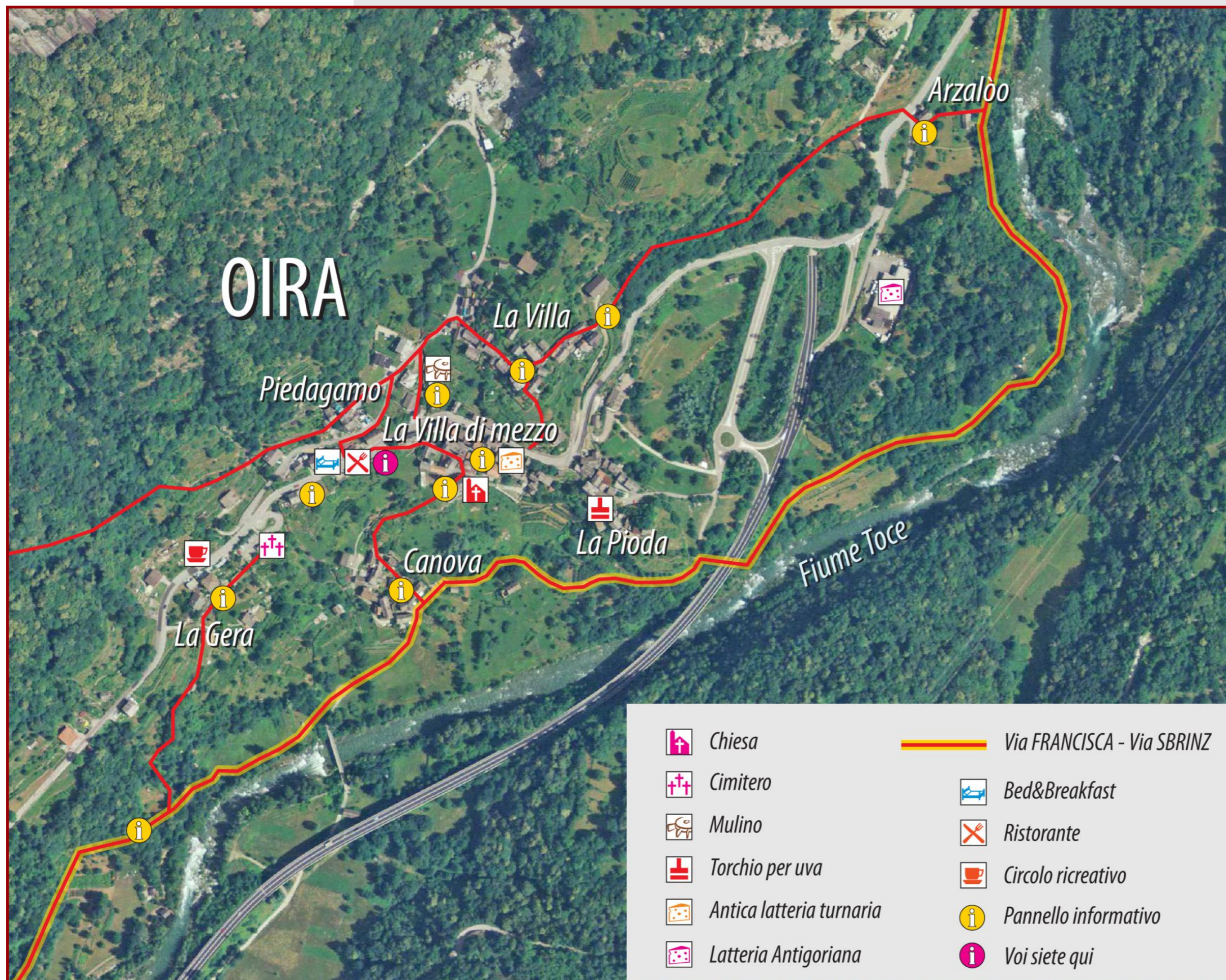


Oira

Giardino dell'Ossola



Comune di
Crevoladossola



Oira è una frazione del territorio di Crevoladossola che si affaccia sulla sponda occidentale del Toce, quasi al limite della conca centrale ossolana dove convergono le valli Bognanco, Divedro, Antigorio, e quelle percorse dall'Isorno e dal Melezzo occidentale.

La sua altitudine oscilla fra i 300 ed i 500 m s.l.m. Grazie alle condizioni climatiche favorevoli qui possono crescere e prosperare tutti i tipi di albero da frutto e soprattutto la vite, coltivazioni che un tempo hanno costruito la ricchezza di questa frazione. Per questi aspetti ad Oira è tradizionalmente attribuito il nome di "giardino dell'Ossola".

Oira si può suddividere in tre gruppi di insediamenti distinti che a partire dal XV secolo furono denominati Villa Inferiore, Villa di Mezzo e Villa Superiore.



PROGETTO OIRA

Il **Progetto Oira**, promosso dalle associazioni e dalle aziende private che operano nel paese, ha lo scopo di favorire il recupero delle tradizioni e dell'architettura locale e di promuovere iniziative per la valorizzazione e la promozione territoriale. Un percorso storico-naturalistico attraverso il paese evidenzia le peculiarità di Oira, con particolare riferimento all'architettura tradizionale e contadina, come torchi, ghiacciaie, forni per il pane e cappelle votive. In corrispondenza dei punti di maggior interesse artistico, storico e tradizionale sono presenti pannelli informativi con immagini e testi descrittivi e una cartina che permette di meglio orientarsi e quindi di partire da qualsiasi punto di Oira. Ciascun pannello contiene un codice QR che consente mediante Smart Phone di collegarsi direttamente al sito web del progetto www.oira.it per avere ulteriori approfondimenti.




Cà d'Matè
Bed and breakfast



cantine Garrone
d'ossola di vitto



FONDAZIONE CRT



SALUTI DA OIRA D'OSSOLA.

www.oira.it